










Marktgemeinde Hernstein

Erlassung Bezugsniveau Kohlacker-/Sandackergasse

-  Geltungsbereich Bezugsniveau
-  Referenzpunkt EP-27
-  Niveau der Verkehrsfläche
- Bezugsniveauezonen
 -  Nicht verpflichtend herzustellen
 -  Verpflichtend herzustellen (inkl. Kotierung)
 -  Festgelegtes Bezugsniveau (Höhenschichtenlinien)
 -  Unverändertes Gelände (Höhenschichtenlinien)
 -  Widmungsgrenzen
 -  Vorgesehene Parzellengrenzen

Referenzpunkt: Einschaltpunkt EP-27 gemäß Festpunktfeld des BEV
Höhe gemäß Festpunktfeld des BEV: 514,08 m
Höhe gemäß Laserscandaten des Landes: 513,94 müA

Die angegebenen Höhen im Höhensystem der Laserscandaten sind entsprechend am angegebenen Einschaltpunkt zu kalibrieren.

Die Plandarstellung ist Teil der Verordnung zur Änderung
des Teilbebauungsplans Aigen Gesamt (GZ 41.720-25/01)

Niederösterreichisches Raumordnungsgesetz 2014
Verordnung über die Ausführung des Bebauungsplanes 1979

Plannummer: 41.730-25/01

Stand: Oktober 2025

Maßstab: 1:500

DKM Stand: BEV April 2024

Planverfasser:



RAUM
RADAR

Öffentliche Auflage:

Beschluss des Gemeinderates:

Kundmachung der Verordnung: